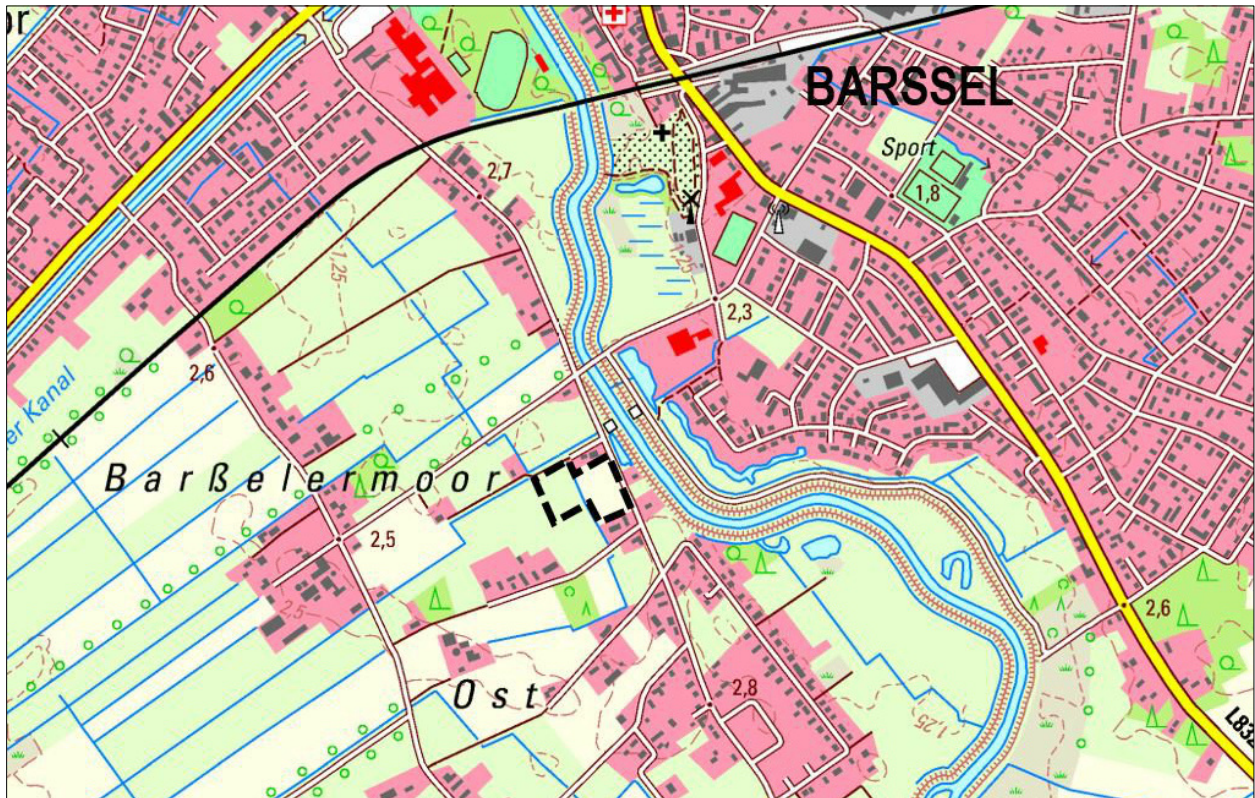


Übersichtsplan



Kartengrundlage: LGLN 2022

48. Änderung des Flächennutzungsplans

Parallelverfahren gemäß § 8 (3) BauGB
zum Bebauungsplan Nr. 111

Gemeinde Barßel

Landkreis Cloppenburg



Im Auftrag:



P3 Planungsteam GbR mbH

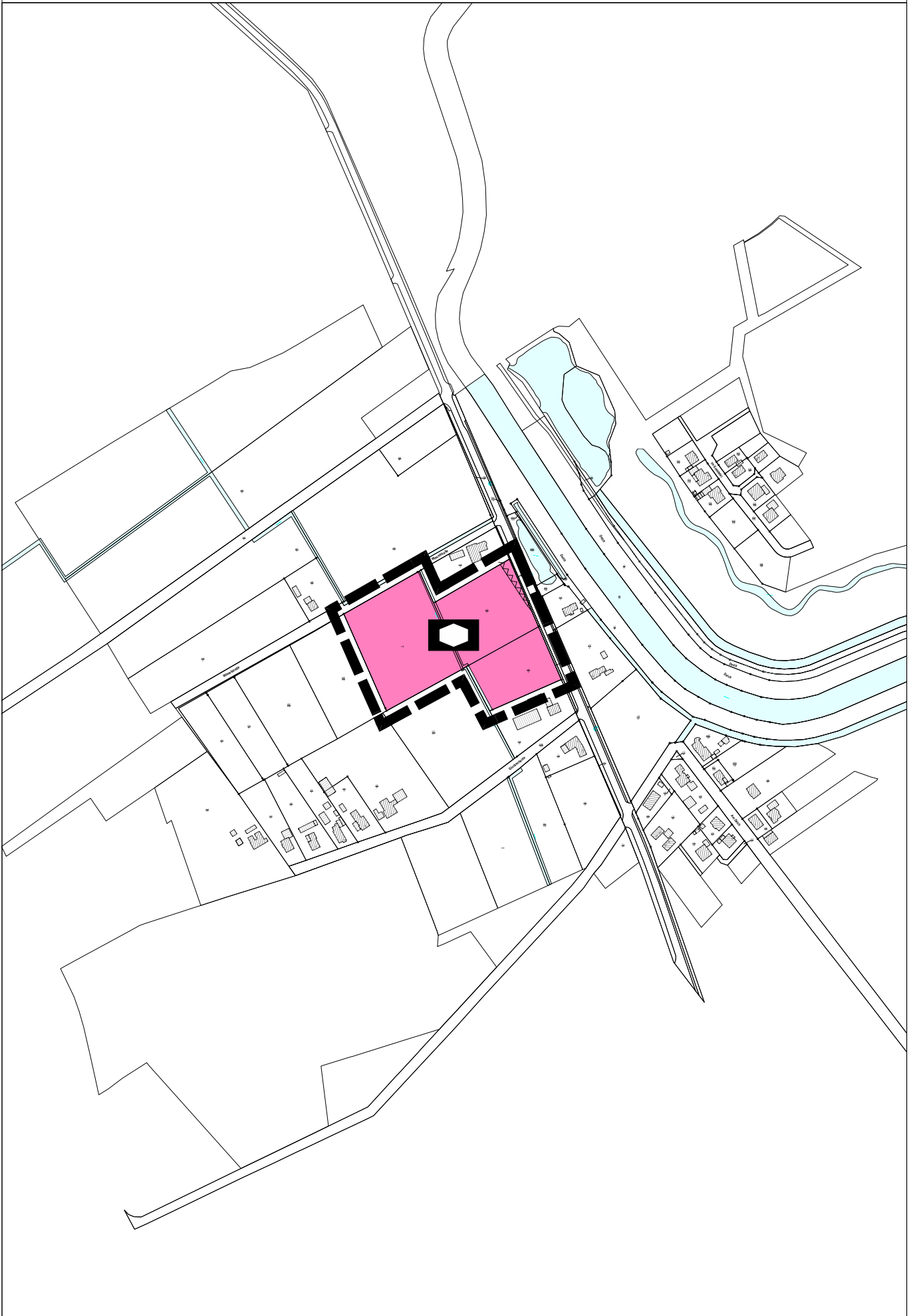
Ofener Straße 33a 26121 Oldenburg
Fon: 0441 74 210 / Fax 0441 74 211

Stand: 04/2023

Entwurf

Planzeichnung

Maßstab 1:5000



Planzeichenerklärung

gemäß PlanZV '90

Flächen für den Gemeinbedarf

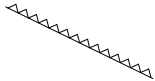


Flächen für den Gemeinbedarf



Sozialen Zwecken dienende Gebäude und Einrichtungen

Wasserflächen und Flächen für die Wasserwirtschaft, den Hochwasserschutz und die Regelung des Wasserabflusses



Deichschutzzone (nachrichtliche Übernahme)

Hinweise

Es gelten das **Baugesetzbuch (BauGB)** in der Fassung der Bekanntmachung vom 03.11.2017 (BGBl. I S. 3634), das zuletzt durch Artikel 2 des Gesetzes vom 04.01.2023 (BGBl. I Nr. 6) geändert worden ist und die **Baunutzungsverordnung (BauNVO)** in der Fassung der Bekanntmachung vom 21. November 2017 (BGBl. I S. 3786), die zuletzt durch Artikel 3 des Gesetzes vom 04.01.2023 (BGBl. I Nr. 6) geändert worden ist.

Archäologische Bodenfunde - Sollten bei den geplanten Bau- und Erdarbeiten ur- und frühgeschichtliche sowie mittelalterliche und frühneuzeitliche Bodenfunde (das können u. a. sein: Tongefäßscherben, Holzkohleansammlungen, Schlacken sowie auffällige Bodenverfärbungen u. Steinkonzentrationen, auch geringe Spuren solcher Funde) gemacht werden, sind diese gemäß § 14 Abs. 1 des Nieders. Denkmalschutzgesetzes meldepflichtig und müssen der zuständigen unteren Denkmalschutzbehörde beim Landkreis Cloppenburg oder dem Niedersächsischen Landesamt für Denkmalpflege - Abteilung Archäologie - Stützpunkt Oldenburg, Ofener Straße 15, Tel. 0441 / 20576615 unverzüglich gemeldet werden. Meldepflichtig ist der Finder, der Leiter der Arbeiten oder der Unternehmer. Bodenfunde und Fundstellen sind nach § 14 Abs.2 des Nieders. Denkmalschutzgesetzes bis zum Ablauf von 4 Werktagen nach der Anzeige unverändert zu lassen, bzw. für ihren Schutz ist Sorge zu tragen, wenn nicht die Denkmalschutzbehörde vorher die Fortsetzung der Arbeiten gestattet.

Altlasten – Sollten bei den geplanten Bau- und Erdarbeiten Hinweise auf Altablagerungen oder Altstandorte zu Tage treten, so ist unverzüglich die untere Abfallbehörde des Landkreises Cloppenburg zu benachrichtigen.

Kampfmittel – Sollten sich während der Bauarbeiten Hinweise auf Bombenblindgänger oder andere Kampfmittel im Boden ergeben, so ist unverzüglich die zuständige Polizeidienststelle, das Ordnungsamt oder den Kampfmittelbeseitigungsdienst des LGLN – Regionaldirektion Hameln-Hannover zu verständigen.

Informationsgrundlagen - Die der Planung zugrunde liegenden Vorschriften (Gesetze, Verordnungen, Erlasse und DIN-Vorschriften) können bei der Gemeinde Barßel im Rathaus, Bauamt, eingesehen werden.

Nachrichtliche Übernahmen

Bergwerkseigentum – Das Plangebiet liegt innerhalb des Bergwerkfelds Oldenburg (Bergwerkseigentum, Berechtsamsakte: B 20 077). Angegebener Bodenschatz sind Kohlenwasserstoffe. Der aktuelle Rechtsinhaber ist die Oldenburger Erdölgesellschaft (OEG).

Deichschutzzone – Der Verlauf der Deichschutzzone gemäß § 16 NDG ist nachrichtlich in den Plan übernommen.

Verfahrensvermerke

Flächennutzungsplan der Gemeinde Barßel – 48. Änderung

Präambel

Aufgrund des § 1 Abs. 3 des Baugesetzbuches (BauGB) i. V. m. § 58 Abs. 2 Nr. 2 des Niedersächsischen Kommunalverfassungsgesetzes (NKomVG) in den zurzeit gültigen Fassungen hat der Rat der Gemeinde Barßel diese 48. Änderung des Flächennutzungsplanes beschlossen.

Barßel, den

SIEGEL

Bürgermeister

Aufstellungsbeschluss

Der Verwaltungsausschuss der Gemeinde Barßel hat in seiner Sitzung am 09.03.2022 die Aufstellung der 48. Änderung des FNP beschlossen.

Der Aufstellungsbeschluss ist gemäß § 2 Abs. 1 BauGB am ortsüblich in den Tageszeitungen NWZ, GA und MT bekannt gemacht worden.

Barßel, den

Bürgermeister

Öffentliche Auslegung

Der Verwaltungsausschuss der Gemeinde Barßel hat in seiner Sitzung am dem Entwurf der 48. Änderung des Flächennutzungsplanes und der Begründung zugestimmt und seine öffentliche Auslegung gemäß § 3 Abs. 2 BauGB beschlossen. Ort und Dauer der öffentlichen Auslegung wurden am ortsüblich in den Tageszeitungen NWZ, GA und MT bekannt gemacht.

Der Entwurf der 48. Änderung des Flächennutzungsplanes mit der Begründung sowie wesentliche, bereits vorliegende umweltbezogene Stellungnahmen haben vom bis einschließlich zum gemäß § 3 Abs. 2 BauGB öffentlich ausgelegt und wurden im gleichen Zeitraum auf der Internetseite der Gemeinde Barßel eingestellt.

Barßel, den

Bürgermeister

Feststellungsbeschluss

Der Rat der Gemeinde Barßel hat nach Prüfung der Stellungnahmen gemäß § 3 Abs. 2 BauGB die 48. Änderung des Flächennutzungsplanes sowie die Begründung in seiner Sitzung am beschlossen.

Barßel, den

Bürgermeister

Verfahrensvermerke

Genehmigung

Die 48. Änderung des Flächennutzungsplanes ist mit Verfügung (AZ:) vom heutigen Tage unter Auflagen/mit Maßgaben/mit Ausnahme der kenntlich gemachten Teile gemäß § 6 BauGB genehmigt.

Cloppenburg, den

Landkreis Cloppenburg / der Landrat

Rechtswirksamkeit

Die Genehmigung der 48. Änderung des Flächennutzungsplanes ist gemäß § 6 Abs. 5 BauGB am im Amtsblatt Nr. des Landkreises Cloppenburg bekannt gemacht worden. Die 48. Änderung des Flächennutzungsplanes ist damit am wirksam geworden.

Barßel, den

Bürgermeister

Verletzung von Vorschriften

Innerhalb eines Jahres nach Wirksamwerden der 48. Änderung des Flächennutzungsplanes ist die Verletzung von Vorschriften beim Zustandekommen der 48. Flächennutzungsplanänderung und der Begründung nicht geltend gemacht worden.

Barßel, den

Bürgermeister

Plangrundlage

Karte: ALKIS, Maßstab 1:5.000
Gemeinde Barßel, Gemarkung Barßel, Flur 7, Stand 28.02.2022
Quelle: Auszug aus den Geobasisdaten der Niedersächsischen Vermessungs- und Katasterverwaltung
Herausgebervermerk: © 2022 LGLN -Landesamt für Geoinformation und Landesvermessung Niedersachsen

Planverfasser

Der Entwurf der Flächennutzungsplanänderung wurde ausgearbeitet von:
P3 Planungsteam GbR mbH, Ofener Str. 33a, 26121 Oldenburg, 0441-74210

Oldenburg, den

Dr. Schneider / Planverfasser