

## Verfahrensvermerke

### Flächennutzungsplan der Gemeinde Barßel – 45. Änderung

#### Präambel

Aufgrund des § 1 Abs. 3 des Baugesetzbuches (BauGB) i. V. m. § 58 Abs. 2 Nr. 2 des Niedersächsischen Kommunalverfassungsgesetzes (NKomVG) in den zurzeit gültigen Fassungen hat der Rat der Gemeinde Barßel diese 45. Änderung des Flächennutzungsplanes beschlossen.

Barßel, den \_\_\_\_\_ SIEGEL \_\_\_\_\_ Bürgermeister

#### Aufstellungsbeschluss

Der Verwaltungsausschuss der Gemeinde Barßel hat in seiner Sitzung am 26.08.2020 die Aufstellung der 45. Änderung des FNP beschlossen.

Der Aufstellungsbeschluss ist gemäß § 2 Abs. 1 BauGB am \_\_\_\_\_ ortsüblich in den Tageszeitungen NWZ, GA und MT bekannt gemacht worden.

Barßel, den \_\_\_\_\_ Bürgermeister

#### Öffentliche Auslegung

Der Verwaltungsausschuss der Gemeinde Barßel hat in seiner Sitzung am 28.03.2022 dem Entwurf der 45. Änderung des Flächennutzungsplanes und der Begründung zugestimmt und seine öffentliche Auslegung gemäß § 3 Abs. 2 BauGB beschlossen. Ort und Dauer der öffentlichen Auslegung wurden am \_\_\_\_\_ ortsüblich in den Tageszeitungen NWZ, GA und MT bekannt gemacht.

Der Entwurf der 45. Änderung des Flächennutzungsplanes mit der Begründung sowie wesentliche, bereits vorliegende umweltbezogene Stellungnahmen haben vom \_\_\_\_\_ bis einschließlich zum \_\_\_\_\_ gemäß § 3 Abs. 2 BauGB öffentlich ausgelegt und wurden im gleichen Zeitraum auf der Internetseite der Gemeinde Barßel eingestellt.

Barßel, den \_\_\_\_\_ Bürgermeister

#### Feststellungsbeschluss

Der Rat der Gemeinde Barßel hat nach Prüfung der Stellungnahmen gemäß § 3 Abs. 2 BauGB die 45. Änderung des Flächennutzungsplanes sowie die Begründung in seiner Sitzung am \_\_\_\_\_ beschlossen.

Barßel, den \_\_\_\_\_ Bürgermeister

## Verfahrensvermerke

#### Genehmigung

Die 45. Änderung des Flächennutzungsplanes ist mit Verfügung (AZ: \_\_\_\_\_) vom heutigen Tage unter Auflagen/mit Maßgaben/mit Ausnahme der kenntlich gemachten Teile gemäß § 6 BauGB genehmigt.

Cloppenburg, den \_\_\_\_\_ Landkreis Cloppenburg / der Landrat

#### Rechtswirksamkeit

Die Genehmigung der 45. Änderung des Flächennutzungsplanes ist gemäß § 6 Abs. 5 BauGB am \_\_\_\_\_

im Amtsblatt Nr. \_\_\_\_\_ des Landkreises Cloppenburg bekannt gemacht

worden. Die 45. Änderung des Flächennutzungsplanes ist damit am \_\_\_\_\_ wirksam geworden.

Barßel, den \_\_\_\_\_ Bürgermeister

#### Verletzung von Vorschriften

Innerhalb eines Jahres nach Wirksamwerden der 45. Änderung des Flächennutzungsplanes ist die Verletzung von Vorschriften beim Zustandekommen der 45. Flächennutzungsplanänderung und der Begründung nicht geltend gemacht worden.

Barßel, den \_\_\_\_\_ Bürgermeister

#### Plangrundlage

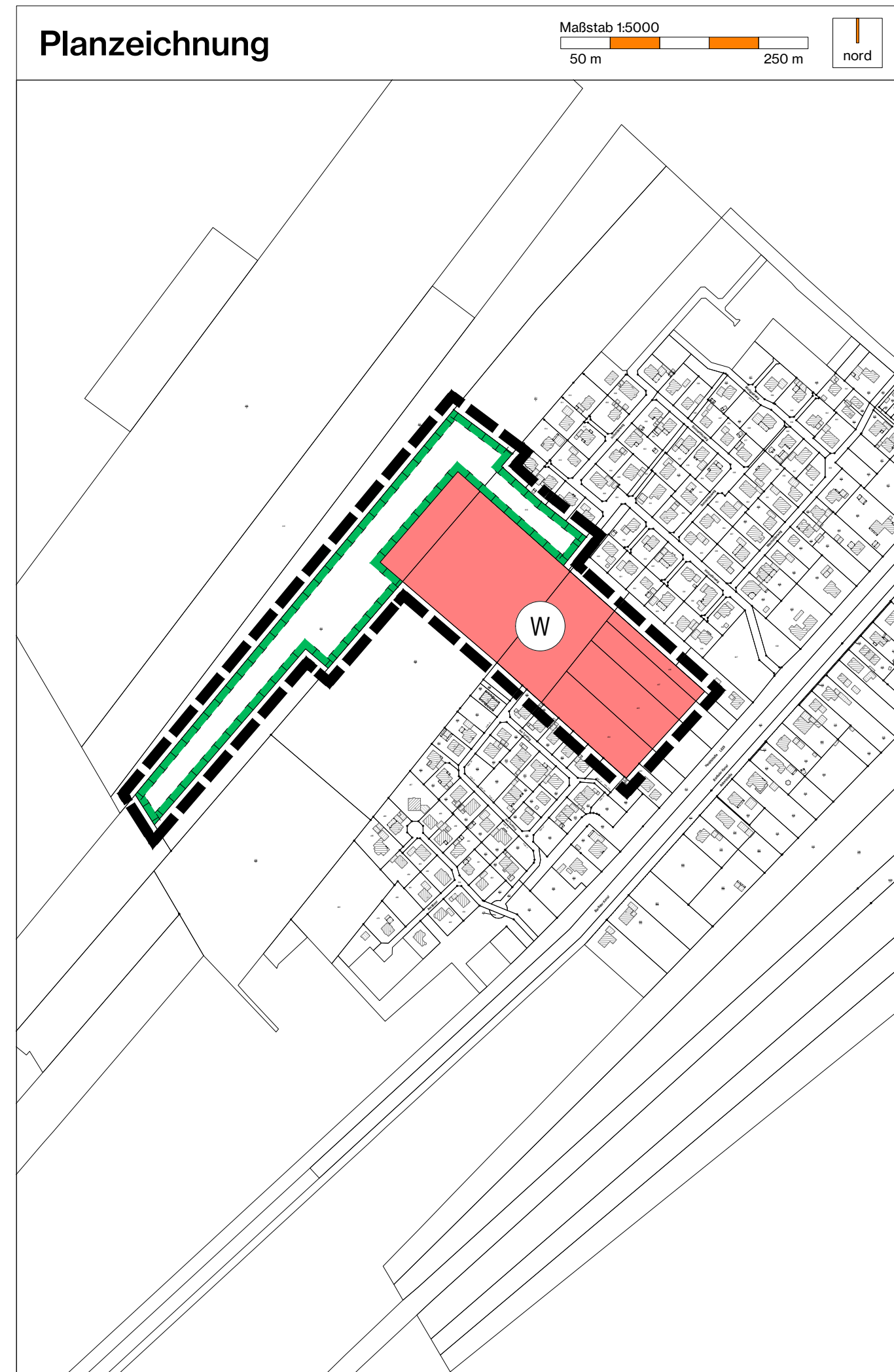
**Karte:** ALKIS, Maßstab 1:5.000  
Gemeinde Barßel, Gemarkung Barßel, Flur 9, Stand 18.03.2019  
**Quelle:** Auszug aus den Geobasisdaten der Niedersächsischen Vermessungs- und Katasterverwaltung  
**Herausgebervermerk:** © 2019 LGLN -Landesamt für Geoinformation und Landesvermessung Niedersachsen

#### Planverfasser

Der Entwurf der Flächennutzungsplanänderung wurde ausgearbeitet von:  
P3 Planungsteam GbR mbH, Ofener Str. 33a, 26121 Oldenburg, 0441-74210

Oldenburg, den \_\_\_\_\_ Dr. Schneider / Planverfasser

## Planzeichnung



## Planzeichenerklärung

gemäß PlanZV '90

#### Art der baulichen Nutzung

**W** Wohnbauflächen

#### Planungen, Nutzungsregelungen, Maßnahmen und Flächen für Maßnahmen zum Schutz, zur Pflege und zur Entwicklung von Natur und Landschaft

**Umgrenzung von Flächen für Maßnahmen zum Schutz, zur Pflege und Entwicklung von Natur und Landschaft**

#### Sonstige Planzeichen

**Grenze des räumlichen Geltungsbereiches**

## Hinweise

**Archäologische Bodenfunde** - Sollten bei den geplanten Bau- und Erdarbeiten ur- und frühgeschichtliche sowie mittelalterliche und frühneuzeitliche Bodenfunde (das können u. a. sein: Tongefäßscherben, Holzkohleansammlungen, Schlacken sowie auffällige Bodenverfärbungen u. Steinkonzentrationen, auch geringe Spuren solcher Funde) gemacht werden, sind diese gemäß § 14 Abs. 1 des Nieders. Denkmalschutzgesetzes meldepflichtig und müssen der zuständigen unteren Denkmalschutzbehörde beim Landkreis Cloppenburg oder dem Niedersächsischen Landesamt für Denkmalpflege - Abteilung Archäologie - Stützpunkt Oldenburg, Ofener Straße 15, Tel. 0441 / 20576615 unverzüglich gemeldet werden. Meldepflichtig ist der Finder, der Leiter der Arbeiten oder der Unternehmer. Bodenfunde und Fundstellen sind nach § 14 Abs. 2 des Nieders. Denkmalschutzgesetzes bis zum Ablauf von 4 Werktagen nach der Anzeige unverändert zu lassen, bzw. für ihren Schutz ist Sorge zu tragen, wenn nicht die Denkmalschutzbehörde vorher die Fortsetzung der Arbeiten gestattet.

**Altlasten** - Sollten bei den geplanten Bau- und Erdarbeiten Hinweise auf Altablagerungen oder Altstandorte zu Tage treten, so ist unverzüglich die untere Abfallbehörde des Landkreises Cloppenburg zu benachrichtigen.

**Leitungsträger** – Die Schutzbestimmungen der Leitungsträger sind zu beachten. Es sind frühzeitig vor Baubeginn Abstimmungen mit den Leitungsträgern herbeizuführen.

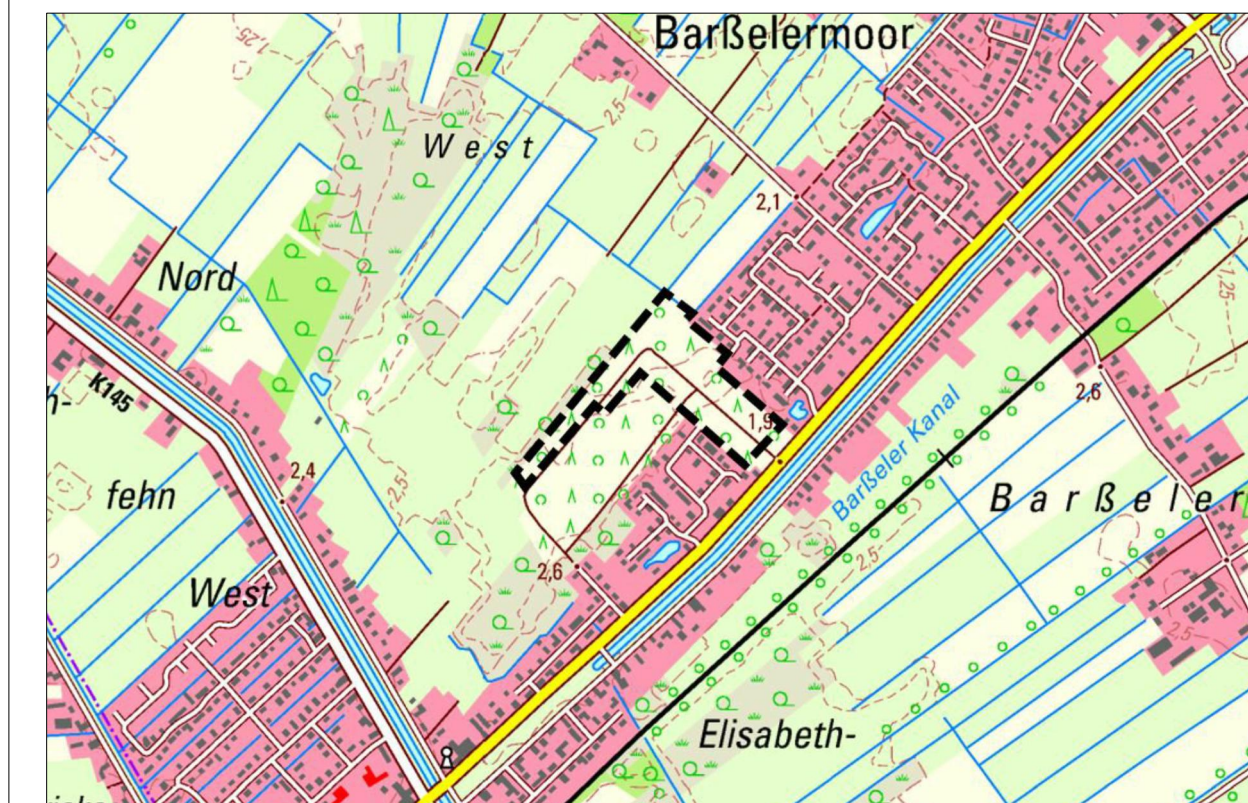
**Kampfmittel** – Sollten sich während der Bauarbeiten Hinweise auf Bombenblindgänger oder andere Kampfmittel im Boden ergeben, so ist unverzüglich die zuständige Polizeidienststelle, das Ordnungsamt oder den Kampfmittelbeseitigungsdienst des LGLN – Regionaldirektion Hameln-Hannover zu verständigen.

**Informationsgrundlagen** - Die der Planung zugrunde liegenden Vorschriften (Gesetze, Verordnungen, Erlasse und DIN-Vorschriften) können bei der Gemeinde Barßel im Rathaus, Bauamt, eingesehen werden.

## Nachrichtliche Übernahmen

**Bergwerkseigentum** - Das Plangebiet liegt innerhalb des Bergwerkfelds Oldenburg (Bergwerkseigentum, Berechtsamsakte: B 20 077). Angegebener Bodenschatz sind Kohlenwasserstoffe. Der aktuelle Rechtsinhaber ist die Oldenburger Erdölgesellschaft (OEG).

## Übersichtsplan




Kartengrundlage: LGLN 2020

## 45. Änderung des Flächennutzungsplans

Parallelverfahren gemäß § 8 (3) BauGB  
zum Bebauungsplan Nr. 108 "Barßelermoor – Hauptstraße"

## Gemeinde Barßel

Landkreis Cloppenburg



Im Auftrag:



Ofener Straße 33a 26121 Oldenburg  
Fon: 0441 74 210 / Fax 0441 74 211

Stand: 03/2022

Unterlage für die Beteiligung nach § 3 Abs. 2  
und § 4 Abs. 2 BauGB