

Besteller	EDEKA MIHA Immobilien-Service GmbH	UDSchB	Ldkr. Cloppenburg	Landkreis	Cloppenburg	Gemeinde	Barßel
Gemarkung	Barßel	Lagebez	Flur 27 / Flurstück 3/1 (Teilbereiche)			MNr.	NLD_OL_2019_050



denkmal3D

Vermessung | Kulturgutdokumentation | Archäologie

Falk Näth und Volker Platen
Am Südfeld 18
49377 Vechta

info@denkmal3.de

fon: 04441/ 8538 456

fax: 04441/ 8538 457



Barßel

NLD_OL_2019-050

Untersuchungsbericht

Prospektion: 20.06.2019

Prospekteur	Dr. G. Precht M.A./ H. Poppen B.A.	Besteller	EDEKA MIHA Immobilien-Service GmbH
Vermessung	Dipl.-Ing. R. Albarazanchi	UDSchB	Ldkr. Oldenburg
Planbearbeitung	Dipl.-Ing. S. Kehlenbrink	beteiligte Fachbehörde	NLD Oldenburg
Wiss. Redaktion	Dr. Iris Aufderhaar M.A.		
Kopien an	Besteller, Denkmalschutzbehörde, Denkmalfachbehörde		
Projektnummer denkmal3D (bei Rückfragen bitte angeben)			20190075

www.denkmal3.de

INHALTSVERZEICHNIS						
Cloppenburg	Barßel	Barßel	OT Harkebrügge		2019	NLD_OL_2019-050
Landkreis	Gemeinde	Gemarkung	Lagebezeichnung	FStNr.	Jahr	MNr.
Prospektion	NEGATIVFLÄCHE					
Maßnahme	FSt.-Art			Datierung		
					analoge Ablage	digitale Ablage
01			Fundmeldung		X	X
	011		ADABweb-Datenblatt (Fundstellenkartei)		X	X
02			Kurzbericht		X	X
	021		Kurzbericht		X	X
	022		Datenbank-Kurzbericht			
	023		Kurzbericht (nur Text - doc)			
	024		Kurzbericht (mit Bildern - pdf)			
03			Gesamtbericht		X	X
04			Naturwissenschaftliche Datierungsergebnisse			
	041		Dendrochronologische Datierungen			
	042		C-14-Datierungen			
	043		Andere			
05			Naturwissenschaftliche Untersuchungsergebnisse			
	051		Anthropologische Untersuchungen			
	052		Paläobotanische Untersuchungen			
	053		Archäozoologische Untersuchungen			
	054		Phosphatanalysen			
	055		Numismatische Untersuchungen			
	056		Andere			
06			Karten und Luftbilder			
	061		Bodenkarten/Geologische Karten			
		0611	Allgemeine Bodenkundliche Angaben			
		0612	Bodenübersichtskarte 1 : 50 000 (LBEG; Karte / Legende)			
		0613	Geologische Karte 1 : 25 000 [LBEG; Karte / Legende (Symbolschlüssel Geologie)]			
		0614	Geologische Übersichtskarte 1 : 500 000 (LBEG; Karte / Legende)			
	062		Satelliten- und Luftbildaufnahmen			
		0621	ADABweb (Orthophoto)			
		0622	bing.com/maps			
		0623	Feldblockfinder			
		0624	Google earth			
		0625	Luftbildaufnahmen (analoge Kopien)			
	063		ADABweb			
		06311	ALKIS 1 : 5 000			
		06312	ALKIS 1 : 5 000 mit Bodenübersichtskarte 1 : 50 000			
		06313	ALKIS 1 : 5 000 mit Orthophoto			
		06314	ALKIS 1 : 5 000 mit Preußische Landesaufnahme			
		06321	Orthophoto 1 : 5 000			
		06322	Orthophoto 1 : 5 000 mit Bodenübersichtskarte 1 : 50 000			
		06323	Orthophoto 1 : 5 000 mit Preußische Landesaufnahme			
		06331	Preußische Landesaufnahme (um 1790) 1 : 5 000			
		06332	Preußische Landesaufnahme mit Bodenübersichtskarte 1 : 50 000			
		0634	ADABweb Topographische Karte 1 : 100 000 (Lageplan)			
		0635	ADABweb Übersichtskarte 1 : 250 000			



INHALTSVERZEICHNIS						
Cloppenburg	Barßel	Barßel	OT Harkebrügge		2019	NLD_OL_2019-050
Landkreis	Gemeinde	Gemarkung	Lagebezeichnung	FStNr.	Jahr	MNr.
Prospektion	NEGATIVFLÄCHE					
Maßnahme	FSt.-Art			Datierung		
					analoge Ablage	digitale Ablage
	064		Historische Karten			
		0641	Oldenburgische Vogteikarte um 1790 (Erfassung Hüner)			
		0642	Preußische Landesaufnahme			
		0643	Andere			
	07		Vermessung		X	X
		71	Gesamtplan		X	X
		711	Gesamtplan Ergebnis-Darstellung der Befundsituation (verschiedene layout-Darstellungen /Ausdrucke/AutoCAD-Versionen)			
		712	Karten und Bilder zum Gesamtplan			
		713	Gesamtpläne (Bild- und pdf-Dateien)		X	X
		714	Prospektion (Vorbereitung)			
		72	Felddaten			
		721	Gesamtplan Feldaufnahme (Masterdatei)			
		73	Fremd-Vermessungsunterlagen			
		731	Vermessungsplan (dwg-/dxf-Format) nach GKK ausgerichtet der Gemeinde oder des Planungsbüros			
		732	Grenzsteine / Vermessungspunkte			
		733	NN-Höhe			
		74	Photogrammetrie Bildvorlagen (Kopien der Originale, umbenannt) Entzerrungen (Dateiname_r)			
		741	Pl. 1 - Flächenaufnahmen, Vorlagen und entzerrte (Dateiname_r)			
		742	Pl. 1 - Befundaufnahmen, Vorlagen und entzerrte (Dateiname_r)			
		743	Pl. 1 - Befund-Profilaufnahmen, Vorlagen und entzerrte (Dateiname_r)			
		744	Pl. 1 - Flächenprofil-Aufnahmen, Vorlagen und entzerrte (Dateiname_r)			
		745	Pl. 2 - Flächenaufnahmen, Vorlagen und entzerrte (Dateiname_r)			
		746	Pl. 2 - Befundaufnahmen, Vorlagen und entzerrte (Dateiname_r)			
		747	Pl. 2 - Befund-Profilaufnahmen, Vorlagen und entzerrte (Dateiname_r)			
		748	Pl. 2 - Flächenprofil-Aufnahmen, Vorlagen und entzerrte (Dateiname_r)			
		75	Topographische Karten / Baupläne			
		751	Topographische Karte 1 : 25 000			
		752	Deutsche Grundkarte 1 : 5 000			
		753	Liegenschaftskarte			
		754	Baupläne			
		755	Andere			
		076	Vermessungsbericht			

INHALTSVERZEICHNIS							
Cloppenburg	Barßel	Barßel	OT Harkebrügge		2019	NLD_OL_2019-050	
Landkreis	Gemeinde	Gemarkung	Lagebezeichnung	FStNr.	Jahr	MNr.	
Prospektion	NEGATIVFLÄCHE						
Maßnahme	FSt.-Art			Datierung			
					analoge Ablage	digitale Ablage	
08		Befunde / Zeichnungen					
	081	Befundliste					
	082	Befundberichte					
	083	Profildateien (verlinkt mit Profilschnittline auf Gesamtplan, Einzeldateien, Benennung Bef_x_Pr_Y)					
	083	Plana-Dateien (verlinkt mit Planumsumriss auf Gesamtplan, Einzeldateien, Benennung Bef_x_PI_Y)(analog alternativ Zeichnungen (Originale/Umzeichnungen)					
09		Funddokumentation / Probendokumentation					
	091	Fund- und Proben-Datenbank					
	092	Fund- und Probenlisten					
	0921	Fundliste / Probenliste (nach Befundnummern sortiert)					
	0922	Fundliste / Probenliste (nach Fundnummern sortiert)					
	0933	Fundlisten nach Materialkategorien sortiert					
	0934	Probenlisten nach Probenarten getrennt					
	091/2	Fund- und Probendokumentation (bei Bedarf separate Bearbeitung)					
	093	Fundliste mit Funden mit Konservierungs- und Restaurierungsbedarf					
10		Fotodokumentation				X	X
	101	Digitalaufnahmen (Originale)				X	X
	1011	Originale					X
	1012	Kopien, umbenannt (sortiert nach Liste)					X
	1013	thematische Sortierungen (z. B. Publikation, Presse, Ausstellung usw.)					
	102	Fotolisten				X	X
	1021	Fotofeldliste (Digitalfotos und Dia-Aufnahmen)				X	X
	1022	Fotoliste (Digitalfotos und Dia-Aufnahmen) (thematisch und nach Befundnummern sortiert)					
	103	Dia-Aufnahmen (gesonderte Ablage)					
11		Tagesberichte				X	X
12		Verwaltung					
	121	Elektronischer Schriftverkehr					
	1211	Eingang					
	1212	Ausgang					
	122	Schriftverkehr					
	123	Auszüge aus den TÖB-Akten					
	124	Erklärung über Versorgungsleitungen					
	125	Erklärung über Verkehrssicherungspflicht der Baustelle					
	126	Telefonverzeichnis					
	127	Baugrundgutachten (Bohrungen)					

INHALTSVERZEICHNIS						
Cloppenburg	Barßel	Barßel	OT Harkebrügge		2019	NLD_OL_2019-050
Landkreis	Gemeinde	Gemarkung	Lagebezeichnung	FStNr.	Jahr	MNr.
Prospektion	NEGATIVFLÄCHE					
Maßnahme	FSt.-Art			Datierung		
					analoge Ablage	digitale Ablage
13			Sonstiges			
	131		Formulare			
	132		großräumige Übersichtskarten der Lage			
		1321	Anfahrt			
		1322	Lageplan			
		1323	Übersichtskarte			
14			internet			
	141		websites (Inhalte)			
	142		links			
15			Öffentlichkeitsarbeit / Medien			
	151		Pressemitteilungen			x
	152		Presseberichte			x
	153		andere Medien			
16			Literatur			
17			Pantographische Aufnahmen			
	171		Plana			
	172		Profile (sofern nicht bei Befundberichten)			
18			Bohrungen			
19			Manuskripte/Arbeitsunterlagen			
20			Publikationen			
Nachträge (z. T. handschriftlich)						

Fundmeldung			
Gemarkung	FStNr.	Gemeinde	Landkreis
Ortsbezeichnung	Samtgemeinde		Flurname
Maßnahme	Fundstellenbezeichnung des Finders		Fundumstände
Referenzsystem <input type="checkbox"/> 1 - Gauß-Krüger <input type="checkbox"/> 2 <input type="checkbox"/> 3 <input type="checkbox"/> 4 <input type="checkbox"/> 2 - WGS84 hddd,ddddd° <input type="checkbox"/> 3 - WGS84 hddd° mm,mmm' <input type="checkbox"/> 4 - WGS84 hddd° mm' ss,s'' <input type="checkbox"/> 5 - UTM/ETRS89 32N	Ost/Rechts von bis	Nord/Hoch von bis	Lagegenauigkeit <input type="checkbox"/> 0 - Genauigkeit: eingemessen <input type="checkbox"/> 1 - Genauigkeit: 5 m (GPS) <input type="checkbox"/> 2 - Genauigkeit: 20 m (DGK 5) <input type="checkbox"/> 3 - Genauigkeit: 50 m (TK 25) <input type="checkbox"/> 4 - Genauigkeit: 200 m
Finder/in	Fundzeit	E-Mail/Tel. für Rückfragen	
Fundmelder/in	Meldung am	Fundverbleib + ggf. Inventarnummer	
Topographie	Nutzung	Erhaltung	Gefährdung
Planungsrelevant	Art des Fundplatzes	Funde	Zeitstellung
Erläuterungen 1. Lage 2. Befundbeschreibung 3. Maßnahme Funde: 4. Datierung/Interpretation 5. Historische Bezüge 6. Wertung 7. Bewuchs, Nutzung, Bebauung 8. Hinweise 9. Literatur/Schriftquellen			
 Niedersächsisches Landesamt für Denkmalpflege	Eingangskontrolle	am	ADAB-ID Maßnahme

Kurzbericht - KW 25	
Zeitraum	Bauherr
20.06.2019	Edeka MIHA Immobilien-Service GmbH
Grabungsfirma	Ansprechp.: Hans Koerte (Projektleiter)
denkmal3D	EDEKA-Straße 1
Maßnahmennummer	26215 Wiefelstede
NLD_OL_2019_050	
ehem. Reg.-Bez.	Personal
Weser-Ems	Dr. Georg Precht (Archäologie)
Gemarkung	Hilko Poppen B.A. (Archäologie)
Barßel	Raed Albarazanchi (Vermessung)
Fundstellennummer	
Maßnahmetyp	
Prospektion	
Objekttyp/ Datierung	
Negativfläche	
Jahr	Ablauf, Umstände, Tätigkeiten
2019	Aufgrund des geplanten Neubaus eines Edeka-Marktes wurden vom zuständigen Denkmalamt archäologische Voruntersuchungen im Bereich der zu bebauenden Fläche in Form einer Prospektion beauftragt. Insgesamt wurden 3 Suchgräben á ca. 2,00 m Breite mittels Kettenbagger und 2,10 m breiter Schaufel eröffnet.
Dauer in Tagen	
1	
Teilflächenbezeichnung	
SG 1 - SG 3	
Befundanzahl	
0	
Vermessungsmethode	
GPS	
Genauigkeit	
2 cm	
Flächengröße in m ²	
572 m ²	
Höhe/ Koordinaten	
RW: 3421200	
HW: 5887970	
Höhe: 4,5 m ü NN	
Landkreis	Ergebnisse
Cloppenburg	In den 3 Suchgräben konnte Gley-Podsol festgestellt werden. Der Boden ist in allen Suchgräben stark vom Tiefpflug gestört.
Gemeinde	Archäologisch relevante Befunde oder Funde konnten nicht festgestellt werden. Während der Maßnahme informierten sich mehrere interessierte Bürger über die Arbeiten.
Barßel	
TK200	
3110 Bremerhaven	
DGK5	
281236 Harkebrügge-Süd	
TK25	
2812 Barßel	
TK100	
3110 Papenburg	
Bundesland mit Hauptstadt	
Niedersachsen, Hannover	

<p>Bodentyp BK50 (nach NIBIS)</p> <p>Bodentyp: E3//P</p> <p>Bodentyp-Klartext: Mittlerer Plaggensch unterlagert von Podsol</p> <p>Geotyp: yp//Sa(qw)=f(qw)</p> <p>vor Ort:</p> <p>Tiefenumbruch</p>	<p>Ausblick</p> <p>Die Entscheidung über das weitere Vorgehen obliegt den Denkmalbehörden.</p>
<p>Fotodokumentation</p>	<p>Beispiele</p>
<p>Übersichtsfoto SG 3</p>	
<p>Bodenprofil 1 (Tiefenumbruch)</p>	
<p>Signatur</p>	<p>Dr. G. Precht</p>
<p>Befundplan (Anlage)</p>	

Besteller	EDEKA MIHA Immobilien- Service GmbH	UDSchB	Ldkr. Cloppenburg	Landkreis	Cloppenburg	Gemeinde	Barßel
Gemarkung	Barßel	Lagebez	Flur 27 / Flurstück 3/1 (Teilbereiche)			MNr.	NLD_OL_ 2019_050

GESAMTBERICHT der Untersuchung 20.06.2019

Zusammenfassung

Gemarkung:	Barßel
Gemeinde:	Barßel
Landkreis:	Cloppenburg
Lagebezeichnung: (Samtgemeinde):	Flur 27 / Flurstück 3/1 (Teilbereich) -
FStNr.:	-
Maßnahme:	Prospektion
Koordinaten, Höhe m NHN	RW: 3421200, HW: 5887970, 4,50 m NHN
Dauer der Maßnahme	-Datum: 20.06.2019 -in Tagen: 1
Prospekteur:	Dr. G. Precht M.A./H. Poppen B.A.
Planerstellung:	Dipl.-Ing. S. Kehlenbrink
Flächenbezeichnungen:	SG 1-3
Flächengröße in m ² :	4.957
Suchgräben in m ² :	572
Anzahl der Befunde:	0
Vermessungsmethode:	GPS
Anzahl der Digitalfotos:	26
Ergebnisse:	-
Bodentyp:	mittlerer Gley-Podsol
Bodenart:	schwach lehmiger Sand
Geotyp:	Weichsel-Kaltzeit/Sand/Flugsand
Befundergebnis:	negativ
Funde:	negativ

Besteller	EDEKA MIHA Immobilien- Service GmbH	UDSchB	Ldkr. Cloppenburg	Landkreis	Cloppenburg	Gemeinde	Barßel
Gemarkung	Barßel	Lagebez	Flur 27 / Flurstück 3/1 (Teilbereiche)			MNr.	NLD_OL_ 2019_050

Inhalt

1. Anlass und Ablauf der Untersuchung	4
Übersichten über die Suchgräben SG 1-3.....	5
2. Archäologische Ergebnisse	6
2.1 Bodenprofil	6
2.2 Die Befunde.....	8
2.3 Fundmaterial / Datierung.....	8
3. Fazit.....	9
Anlagen.....	9

Besteller	EDEKA MIHA Immobilien-Service GmbH	UDSchB	Ldkr. Cloppenburg	Landkreis	Cloppenburg	Gemeinde	Barßel
Gemarkung	Barßel	Lagebez	Flur 27 / Flurstück 3/1 (Teilbereiche)			MNr.	NLD_OL_2019_050

1. Anlass und Ablauf der Untersuchung

Auf einer etwa 4.957 m² großen Gesamtfläche wird von EDEKA MIHA Immobilien-Service GmbH die Anlage eines Supermarkts geplant. Da sich das Grundstück in einem archäologisch sensiblen Gebiet befindet, wurde im Vorfeld jeglicher Bau- und Erschließungsarbeiten durch die Untere Denkmalschutzbehörde eine archäologische Prospektion beauftragt. Mit der Durchführung der Prospektion wurden Dr. G. Precht und H. Poppen B.A., Fa. denkmal3D, Vechta, betraut.

Das Untersuchungsgebiet liegt in der Flur 27 / Flurstück 3/1 (Teilbereich), in der Gemarkung Barßel. Das Gelände ist annähernd eben. Die geologischen Bodenablagerungen bestehen laut NIBIS aus Sand/Flugsand. Die Bodenübersichtskarten weisen mittleren Gley-Podsol als Bodentyp aus¹.

Der Verlauf der Suchgräben wurde vor Ort nach Maßgabe des vorliegenden Bebauungsplans abgesteckt. Die Prospektion erfolgte am 20.06.2019.

Der bestellte Bagger stand schon bereit und musste nur kurz eingewiesen werden.

Insgesamt wurden drei Suchgräben durch einen Kettenbagger geöffnet. Dabei wurde eine 2,10 m breite, zahnlose Schaufel eingesetzt. In dieser Form wurden insgesamt etwa 572 m² des 4.957 m² großen Geländes untersucht.

Im Planum wurden die Umriss der Suchgräben mit GPS aufgenommen und in einen CAD-Plan eingepflegt. Die Lage wurde im amtlichen Lagesystem eingemessen, die Höhenpunkte beziehen sich auf NN. Ferner wurde eine Dokumentation in Wort und Bild (digital) vorgenommen.

Da keine archäologisch relevanten Befunde festgestellt werden konnten, erfolgten in dieser Hinsicht auch keine weiteren Schritte.

¹ <http://nibis.lbeg.de/cardomap3>

Besteller	EDEKA MIHA Immobilien-Service GmbH	UDSchB	Ldkr. Cloppenburg	Landkreis	Cloppenburg	Gemeinde	Barßel
Gemarkung	Barßel	Lagebez	Flur 27 / Flurstück 3/1 (Teilbereiche)			MNr.	NLD_OL_2019_050

Die Prospektion fand grabungstechnisch am 20.06.2019 um 14:40 Uhr ihren Abschluss. Die Vermessung fand am selben Tag statt.

Übersichten über die Suchgräben SG 1-3



Abb. 1 Übersicht SG 1



Abb. 2 Übersicht SG 2



Abb. 3 Übersicht SG 3

Besteller	EDEKA MIHA Immobilien-Service GmbH	UDSchB	Ldkr. Cloppenburg	Landkreis	Cloppenburg	Gemeinde	Barßel
Gemarkung	Barßel	Lagebez.	Flur 27 / Flurstück 3/1 (Teilbereiche)			MNr.	NLD_OL_2019_050

2. Archäologische Ergebnisse

2.1 Bodenprofil

Die Bodenübersichtskarten weisen mittleren Gley-Podsol als Bodentyp aus². Vor Ort konnte festgestellt werden, dass der Boden jedoch anthropogen durch Tiefenumbruch überarbeitet worden war. Reste des ehemaligen Ae waren in den Treposol eingelagert. Der rezente Oberboden wies kaum Hinweise auf Bleichsandanteile auf, auch er scheint anthropogen ausgetauscht oder zumindest aufgearbeitet worden zu sein.



Abb. 4 Bodenprofil 1 in SG 1, Blick von SE

Tiefe in cm unter GOK	Horizont	Beschreibung
0 - 30	Ap	Humusauflage (f-mS, m-dklgrau, humos, h3), vmtl. anthropogen ausgetauscht oder aufgearbeitet
30 - 75	R+BS	Störung durch Tiefenumbruch
> 75	IC	mineralischer Untergrund (hellgelb, h0)

² <http://nibis.lbeg.de/cardomap3>

Besteller	EDEKA MIHA Immobilien-Service GmbH	UDSchB	Ldkr. Cloppenburg	Landkreis	Cloppenburg	Gemeinde	Barßel
Gemarkung	Barßel	Lagebez	Flur 27 / Flurstück 3/1 (Teilbereiche)			MNr.	NLD_OL_2019_050



Abb. 5 Bodenprofil 2 in SG 1, Blick von NW

cm unter GOK		
0 - 35	Ap	Humusauflage (f-mS, m-dklgrau, humos, h3)
35 - 75	Ae R+BS	humos angereichert (hellgrau, humos, h2)
> 75	IC	mineralischer Untergrund (hellgelb, h0)

Besteller	EDEKA MIHA Immobilien- Service GmbH	UDSchB	Ldkr. Cloppenburg	Landkreis	Cloppenburg	Gemeinde	Barßel
Gemarkung	Barßel	Lagebez	Flur 27 / Flurstück 3/1 (Teilbereiche)			MNr.	NLD_OL_ 2019_050

2.2 Die Befunde

In der Untersuchung konnten keine archäologisch relevanten Befunde festgestellt werden.

2.3 Fundmaterial / Datierung

Bei der Anlage der Suchgräben wurden keine Funde gemacht.

Besteller	EDEKA MIHA Immobilien-Service GmbH	UDSchB	Ldkr. Cloppenburg	Landkreis	Cloppenburg	Gemeinde	Barßel
Gemarkung	Barßel	Lagebez	Flur 27 / Flurstück 3/1 (Teilbereiche)			MNr.	NLD_OL_2019_050

3. Fazit

Im Auftrag der EDEKA MIHA Immobilien-Service GmbH wurde aufgrund denkmalrechtlicher Auflagen eine Prospektion auf der Flur 27 / Flurstück 3/1 (Teilbereich), in der Gemarkung Barßel von dem archäologischen Fachbüro denkmal3D durchgeführt. Hierbei konnten keine Befunde im Planum als archäologisch relevant angesprochen werden.

Aus Sicht des Verfassers konnte auf dem untersuchten Gelände keine archäologische Relevanz nachgewiesen werden, die weitere Untersuchungen nötig macht.

Die Abwägung über das weitere Vorgehen obliegt der Unteren Denkmalschutzbehörde. Diese ist berechtigt, Stellungnahmen von dritter Seite (NLD) einzuholen. Die Denkmalfachbehörde erhält eine vollständige Ausfertigung der Dokumentationsunterlagen und wird somit über das Ergebnis der Prospektion informiert.

Vechta, 08.07.2019

Dr. G. Precht

Anlagen

- Prospektionsplan



3421300

+ 5888000

+ 5887950

3421250

+ 5888000

+ 5887950

3421200

+ 5888000

+ 5887950

3421150

+ 5888000

+ 5887950

5888000

5887950

5887900

Projekt: NLD_OL_2019_050	
Mittelpunktskoordinaten:	RW 3421200 / HW 5887970
Höhe:	4.5 m NHN
Koordinatensystem:	GK3
Suchgräben:	572 m ²
Landkreis:	Chloppenburg
Gemarkung:	Barbel
Besteller:	EDEKA MiHa
denkma3D <small>© 2019</small>	



00026.JPG



00021.JPG



00022.JPG



00023.JPG



00024.JPG



00025.JPG



00016.JPG



00017.JPG



00018.JPG



00019.JPG



00020.JPG



00011.JPG



00012.JPG



00013.JPG



00014.JPG



00015.JPG



00006.JPG



00007.JPG



00008.JPG



00009.JPG



00010.JPG



00001.JPG



00002.JPG



00003.JPG



00004.JPG



00005.JPG





TAGESBERICHTE		Laufende Nr. NLD_OL_2019-050	Datum 20.06.2019
Gemarkung Barßel	FstNr.	Landkreis Cloppenburg	
Grabungsleitung Dr. Georg Precht		Zeit vor Ort (von - bis) regulär 7:30 – 16:15 (Abweichungen s. Anhang)	
Grabungsfirma/Institution denkmal3D			
Mitarbeiter Hilko Poppen B.A.			
fehlende Mitarbeiter			
Wetter Das Wetter wurde mit dem Zeiterfassungssystem „123erfasst“ festgehalten.			
Tätigkeiten Die Tätigkeiten wurden mittels des Online-Zeiterfassungssystems „123erfasst“ ermittelt und ausgegeben. Details des Projektablaufs sind den Anhängen des Tageberichtes (Datenblätter 123-erfasst) zu entnehmen.			
Bemerkungen Anlage: Datenblätter „123erfasst“			

Tagesbericht

Do, 20.06.2019

Projekt: 00075/19 - 075/19 Prospektion Barßel
EDEKA

Projekt ID: 00075/19

Bauleiter: Georg Precht, Hilko Poppen

Baustellenpersonal

<u>Personal</u>	<u>Tätigkeit</u>	<u>Stunden</u>	<u>Gesamt</u>
Precht, Georg (Archäologie)	Prospektion Baggerbegleitung	1 x 6:30	6:30 Std
Poppen, Hilko (Archäologie)	Prospektion Baggerbegleitung	1 x 6:30	6:30 Std
Gesamt:		2	13:00 Std

Unterschrift: Auftragnehmer

Unterschrift: Auftraggeber

Tagesbericht

Fr, 21.06.2019

Projekt: 00075/19 - 075/19 Prospektion Barßel
EDEKA

Projekt ID: 00075/19

Bauleiter: Georg Precht, Hilko Poppen

Baustellenpersonal

Personal	Tätigkeit	Stunden	Gesamt
Precht, Georg (Archäologie)	Prospektion Aufarbeitung/ Bericht	1 x 8:00	8:00 Std
Albarazanchi, Raed (Vermessungstechnik)	Planerstellung in CAD für Archäologie	1 x 0:30	0:30 Std
Kehlenbrink, Stefan (Vermessungstechnik)	Planerstellung in CAD für Archäologie	1 x 1:00	1:00 Std
Poppen, Hilko (Archäologie)	Prospektion Aufarbeitung/ Bericht	1 x 8:00	8:00 Std
Gesamt:		4	17:30 Std

Unterschrift: Auftragnehmer

Unterschrift: Auftraggeber

Am Südfeld 18 - 49377 Vechta - Tel.: 04441/8538456 - Fax: 04441/8538457

Tagesbericht

Mo, 08.07.2019

Projekt: 00075/19 - 075/19 Prospektion Barßel
EDEKA

Projekt ID: 00075/19

Bauleiter: Georg Precht, Hilko Poppen

Baustellenpersonal

<u>Personal</u>	<u>Tätigkeit</u>	<u>Stunden</u>	<u>Gesamt</u>
Aufderhaar, Iris (Archäologie)	Prospektion Aufarbeitung/ Bericht	1 x 2:30	2:30 Std
Gesamt:		1	02:30 Std

Unterschrift: Auftragnehmer

Unterschrift: Auftraggeber

Harkebrügge

25.06.2019

Archäologische Arbeiten in Harkebrügge



Die beiden Archäologen (links) Hilko Poppen und Georg Precht haben im ersten Suchgraben noch keine Schätze gefunden. Bild: Passmann

VON HANS PASSMANN

Die Archäologen Hilko Poppen und Georg Precht vom Fachbüro „Denkmal 3D“ suchen in Harkebrügge nach Schätzen. Auf einer fünf Hektar großen Fläche soll ein Erdbeer-Markt entstehen. Derzeit ist noch nicht...

Lesen Sie diesen und andere Artikel in voller Länge

Mit GA-online oder GA-onlinePlus
 immer und überall informiert -
 auf Ihrem Computer, Tablet
 und Smartphone.

[Jetzt weiterlesen](#)

[Anmelden](#)

0





Weitere Informationen

Zeitungsartikel

Archäologische Arbeiten im Ortskern von Harkebrügge 25.06.2019

Kompetente Partner der Region



Pflanzen & Bloemen Rolf-Jürgen Roofls

Idem 16
 26632 Ihlow
 Tel: (04941) 5933



Stahlbau Reiners GmbH

Firreler Straße 20
 26835 Firrel
 Tel: (04946) 91920



Blumenfeld Sonnenschutzsysteme GmbH

Gewerbestraße 1
 26624 Südbrookmerland
 Tel: (04942) 204645



Atlantique Automatisierungstechnik GmbH

Gutenbergstraße 6
 26632 Ihlow
 Tel: (04928) 91510

Hier könnte Ihre Anzeige stehen

Auf der Suche nach verborgenen Schätzen

Archäologen arbeiten sich durch Maisacker in Harkebrügge / Edeka plant an Landesstraße Lebensmittelmarkt


Das Areal liegt etwas höher, deshalb könnten hier Menschen gelebt haben, die archäologische Relikte im Boden hinterlassen haben. Dem spüren die Experten nun nach.

VON HANS PASSMANN

Harkebrügge. Eine so genannte archäologische Prospektion nimmt derzeit das Fachbüro Denkmal 3D aus Vechta auf einer bisher noch landwirtschaftlich genutzten Fläche im Ortskern von Harkebrügge unmittelbar an der Landesstraße 832 vor. Auf dieser Maisfläche zwischen einem landwirtschaftlichen Anwesen und der ehemaligen Diskothek „Charts“ plant die Edeka-Handelsgesellschaft Nordwest in Oldenburg auf einer rund fünf Hektar großen Fläche einen Lebensmittelmarkt mit einer Verkaufsfläche von rund 800 Quadratmetern.

Derzeit gibt es in Harkebrügge als einziges Lebensmittelgeschäft „nah und gut“, das zum Edeka-Konzern gehört und von Einzelhandelskauffrau Silta Coskun seit Herbst 2017 als selbstständige Edeka-Händlerin betrieben wird.

Vor Ort sind die Archäologen Hilko Poppen und Georg Precht vom Fachbüro Denkmal 3D und suchen nach Schätzen, die hier wohlmöglichst noch im Erdboden vergraben sind. „So eine Untersuchung wird immer im Vorfeld der Planungen zu einem Baugelände



Noch keinen Treffer gelandet: Die beiden Archäologen (von links) Hilko Poppen und Georg Precht haben im ersten Suchgraben noch keine Schätze gefunden. Foto: C. Passmann

biet gemacht, das höher liegt, wie in diesem Fall in Harkebrügge. Das schreibt schon die Untere Denkmalschutzbehörde des Landkreises Cloppenburg vor, informiert Barfels Bauamtsleiter Hans Schulte. Unter einer Prospektion versteht man die Erkundung und Erfassung von archäologischen Stätten, erklärt Precht. Die Firma Denkmal 3D nutzt die Prospektion als eine systematische und zerstörungsfreie Suche nach archäologi-

schen Relikten, um festzustellen, ob es auf dem Gelände des künftigen Sondergebietes „Einzelhandel“ Hinweise auf Bodendenkmäler gebe, so der Experte weiter.

Seit der Steinzeit habe der Mensch unterschiedliche Spuren seiner Aktivitäten im Boden hinterlassen. Diese Bodendenkmäler seien heute meistens unter der Erdoberfläche verborgen. Es könne sich um Gräber handeln, aber auch um Siedlungen

aus dem Mittelalter. „Zehn Prozent der Fläche des künftigen Baugebiets werden geöffnet, um die Suche vorzunehmen. Dazu würden die rund 50 Meter langen und zwei Meter breiten Suchgraben bis zirka zehn Zentimeter unterhalb des Mutterbodens gezogen, erläutert der Fachmann. Diese würden dann im Abstand von durchschnittlich 18 Metern parallel zueinander angeordnet, um die Fläche untersuchen zu können.

Die Prospektion schaffe nicht zuletzt Transparenz und Rechtssicherheit für den Bauherrn, erklärt Georg Precht. Bislang haben er und sein Kollege keine Hinweise auf Bodendenkmäler gefunden. Auch die Prospektion werde daher voraussichtlich im Laufe der Woche abgeschlossen sein. „Dann geht der Bericht zur Denkmalschutzbehörde“, erklärt Precht die weitere Vorgehensweise.

GEOLOGIE

Archäologische Ausgrabungen in Harkebrügge

von Hans Passmann



Die beiden Archäologen Hilko Poppen (links) und Georg Precht haben noch keine Schätze gefunden.
Bild: Hans Passmann

HARKEBRÜGGE - Eine so genannte archäologische Prospektion führt derzeit das Fachbüro „Denkmal 3D“ aus Vechta auf einer bisher noch landwirtschaftlich genutzten Fläche im Ortskern von Harkebrügge unmittelbar an der Landesstraße 832 durch. Auf dieser Maisfläche zwischen einem landwirtschaftlichen Anwesen und der ehemaligen Diskothek „Charts“ plant die Edeka-Handelsgesellschaft Nordwest, auf einer rund fünf Hektar großen Fläche ein Lebensmittelmarkt mit einer Verkaufsfläche von rund 800 Quadratmeter zu errichten.

Derzeit gibt es in Harkebrügge einzig das Lebensmittelgeschäft „nah und gut“ (gehört zum Edeka-Konzert), das von der Einzelhandelskauffrau [Siltan Coskun](#) seit Herbst 2017 als selbstständige Edeka-Händlerin betrieben wird. Vor Ort in Harkebrügge sind die Archäologen [Hilko Poppen](#) und [Georg Precht](#) vom Fachbüro und suchen nach Schätzen, die hier wohl möglich im Erdboden noch vergraben sind. „So eine Untersuchung wird immer im Vorfeld der Planungen zu einem Baugebiet gemacht, dass höher liegt, wie in diesem Fall in Harkebrügge. Das schreibt schon die untere [Denkmalschutzbehörde](#) des Landkreises Cloppenburg vor“, erläutert Barßels Bauamtsleiter [Hans Schulte](#).

„Unter einer Prospektion versteht man die Erkundung und Erfassung von archäologischen Stätten“ erklärt Precht. Die Firma „Denkmal 3D“ nutze die Prospektion – eine systematische und zerstörungsfreie Suche nach archäologischen Relikten – um festzustellen, ob es auf dem Gelände des künftigen Sondergebietes „Einzelhandel“ Hinweise auf Bodendenkmäler gibt, so der Experte weiter. Seit der Steinzeit hat der Mensch unterschiedliche Spuren seiner Aktivitäten im Boden hinterlassen. Diese Bodendenkmäler sind heute meistens unter der Erdoberfläche verborgen. Es kann sich um Gräber handeln, aber auch um Siedlungen aus dem Mittelalter. „Um Hinweise auf Denkmäler zu finden, führen wir eine Prospektion durch“, erklären die Experten. „Zehn Prozent der Fläche des künftigen Baugebiets werden geöffnet, um die Suche vorzunehmen. Dazu würden die Meter breite und rund 50 Meter lange Suchgräben bis ungefähr zehn Zentimeter unterhalb des Mutterbodens gezogen, erläutert der Fachmann. Diese würden dann im Abstand von durchschnittlich 18 Metern parallel zueinander angeordnet, um die Fläche untersuchen zu können.“

Die Prospektion schafft Transparenz und Rechtssicherheit für den Bauherrn. Bislang habe haben sowohl Poppen als auch Precht keine Hinweise auf Bodendenkmäler gefunden. Auch Verdachtsstellen gab es nicht. Die Prospektion werde daher voraussichtlich im Laufe der dieser Woche abgeschlossen sein. Dann schicken wir den Bericht los zur Denkmalschutzbehörde“, so Precht weiter.